




Bronnen: © 2014 - Dienst voor het Kadaster en de openbare registers - Apeldoorn.
 Copyright Dienst Landelijk Gebied - 2012. Aan deze kaart kunnen geen rechten worden ontleend.

0 0,6km
 A4 - schaal 1: 20.000

- Legenda**
-  Aandachtsgebied wateroverlast bebouwing Weiteveen
 -  Bufferzone 2018
 -  Bufferzone Laars van Weiteveen


 Dienst Landelijk Gebied
 Ministerie van Economische Zaken

Inrichtingsplan Weiteveen

Plan van aanpak

6 februari 2014

20140203AK0083

In opdracht van DLG

